



Wallonie
mobilité infrastructures
SPW



Le Tour de la Wallonie picarde à vélo par le RAVeL

Juin 2019



Wallonie
mobilité infrastructures
SPW

Service public de Wallonie **mobilité infrastructures**



RAVeL : Définition

AGW du 30/01/2014 : « Les **voies ouvertes exclusivement aux usagers non motorisés** tels que les cyclistes, les piétons et les cavaliers, **réunissant des conditions suffisantes de largeur, de déclivité et de revêtement pour garantir une utilisation sécurisée des usagers de toute capacité**, et ayant pour emprise soit un chemin de service le long des voies hydrauliques ou des grands ouvrages hydrauliques, soit une assiette de voies de chemin de fer désaffectées, soit une voirie existante ou à créer, constituent le Réseau Autonome des Voies Lentes ou dénommé **RAVeL** »

-> Fondement de toute voie du RAVeL



RAVeL

RÉSEAU AUTONOME DES VOIES LENTES

V L A A N D E R E N

NEDERLAND

DEUTSCHLAND

RÉGION DE BRUXELLES-CAPITALE



F R A N C E

GRAND-DUCHÉ DE LUXEMBOURG



1.440 Km de RAVeL
200 Km de pré-RAVeL et voies vertes communales
775 km de chaînons de liaison
Budget annuel : 8.000.000 €
+ PWI : 10.800.000 €/an pendant 6 ans



SERVICE PUBLIC DE WALLONIE MOBILITÉ & INFRASTRUCTURES

Tronçons aménagés sur base

- de voies SNCB désaffectées (m² de la ligne) et de nouvelles voiries
- de voies SNCV désaffectées (m² de la ligne)
- de chemins de halage
- de chaînons de liaison signalés

Tronçons pré-RAVeL et voies vertes

de chemins de halage

Tronçons à aménager en priorité

- nouveaux tronçons de RAVeL
- tronçons à asphaltier
- chaînons de liaison à signaler

Tronçons potentiels sur base

- de voies SNCB désaffectées
- de voies SNCV désaffectées
- de chaînons de liaison

Itinéraires internationaux de longue distance

- EV3
- EV5
- Vennbahn
- EV19 – La Meuse à vélo

Localisation : liaison avec d'autres régions ou pays
 noyau d'habitat d'au moins 15 hab./ha
 zone forestière

Remarque: les interruptions d'itinéraires à 1 km de la ligne ne sont pas sur cette carte.
 Sources: les données et renseignements qui ont permis la réalisation cartographique proviennent du SPW

Edition juillet 2019

Objectifs

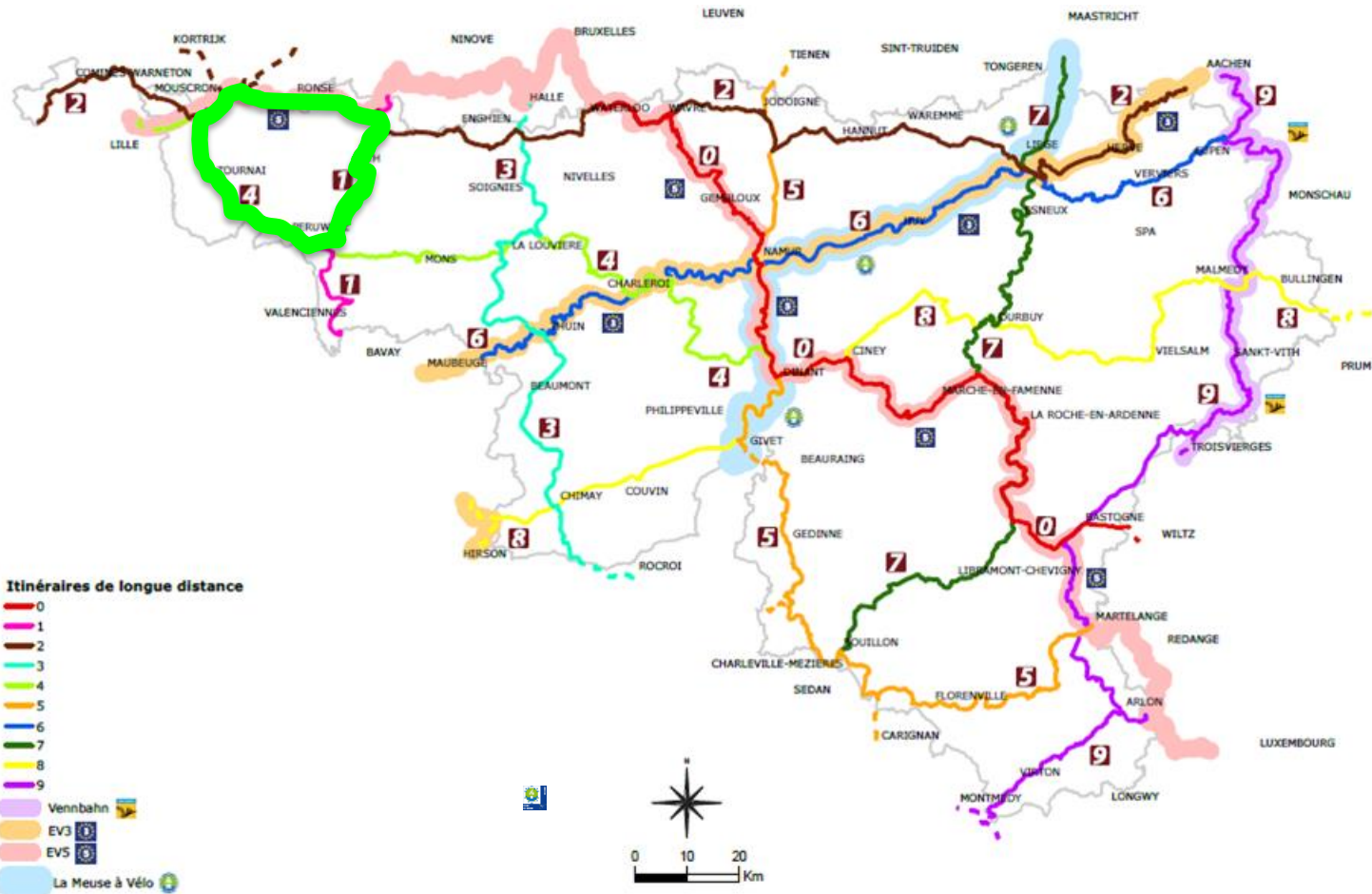


Itinéraires internationaux et itinéraires régionaux (véloroutes)

- 4 itinéraires internationaux
- 10 itinéraires régionaux
- plus de 2.200 km
- 2/3 des itinéraires signalés/balisés



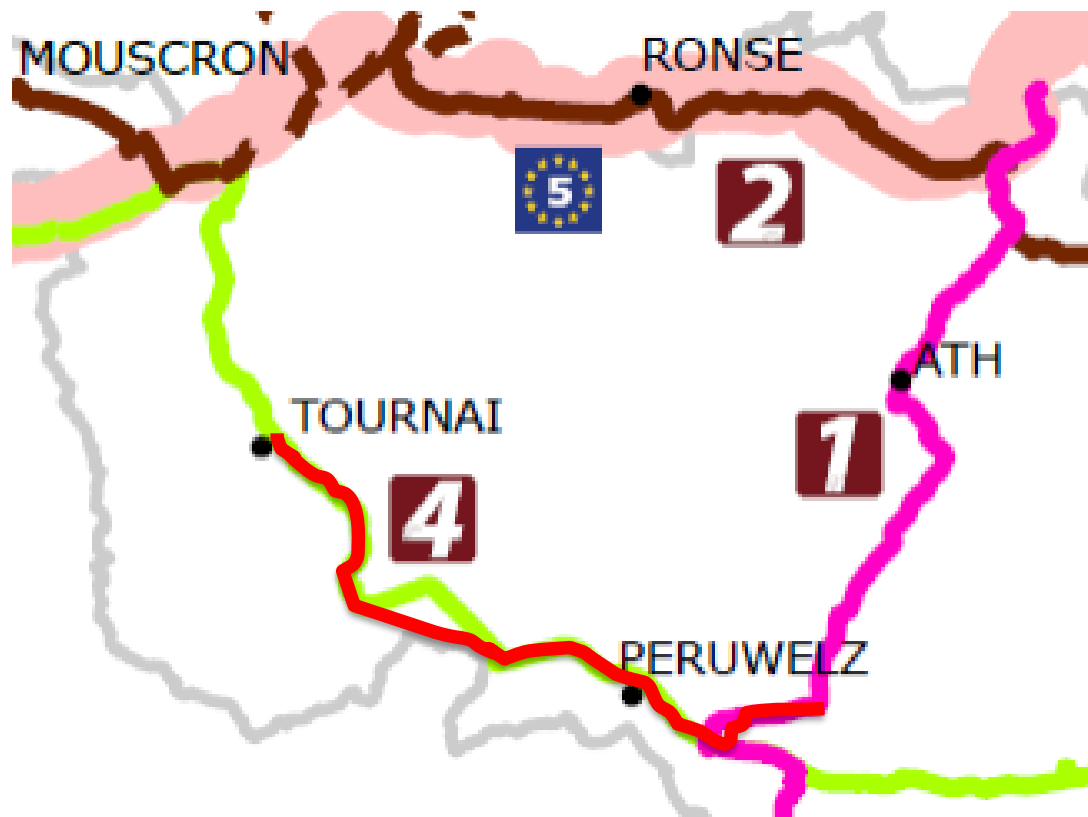
Tour de la Wallonie Picarde à vélo : 125 km





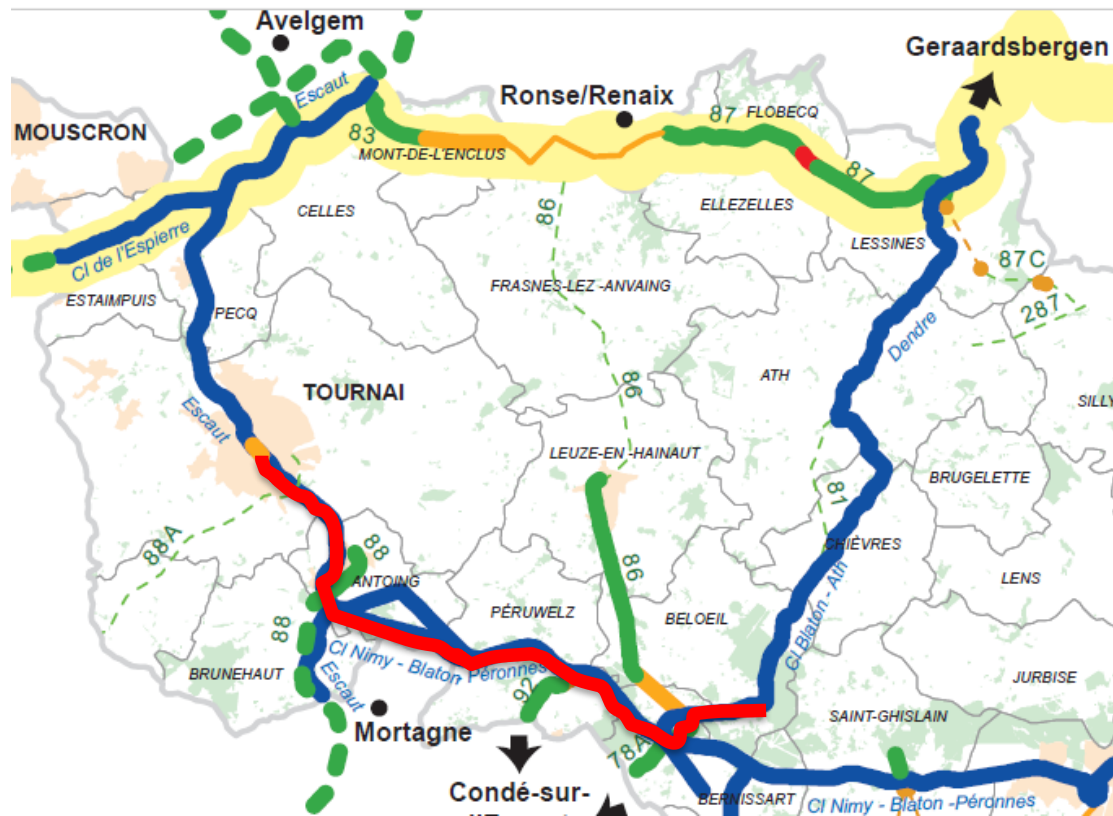
Etape 1 : Stambuges (Beloeil) – Blaton – Péruwelz – Antoing – Tournai : 33 km

- Itinéraires régionaux
W1 et W4



Etape 1 : Stambругes (Beloeil) – Bleton – Péruwelz – Antoing – Tournai : 33 km

- Itinéraires régionaux W1 et W4
- RAVeL du Canal Bleton-Ath, Ligne 78A, Canal Nimy-Bleton-Péronnes, Escaut



Etape 1 : Stambruges (Beloeil) – Blaton – Péruwelz – Antoing – Tournai : 33 km



Etape 1 : Stambuges (Beloeil) – Blaton – Péruwelz – Antoing – Tournai : 33 km



Etape 1 : Stambruges (Beloeil) – Blaton – Péruwelz – Antoing – Tournai : 33 km

12



Etape 1 : Stambruges (Beloeil) – Blaton – Péruwelz – Antoing – Tournai : 33 km

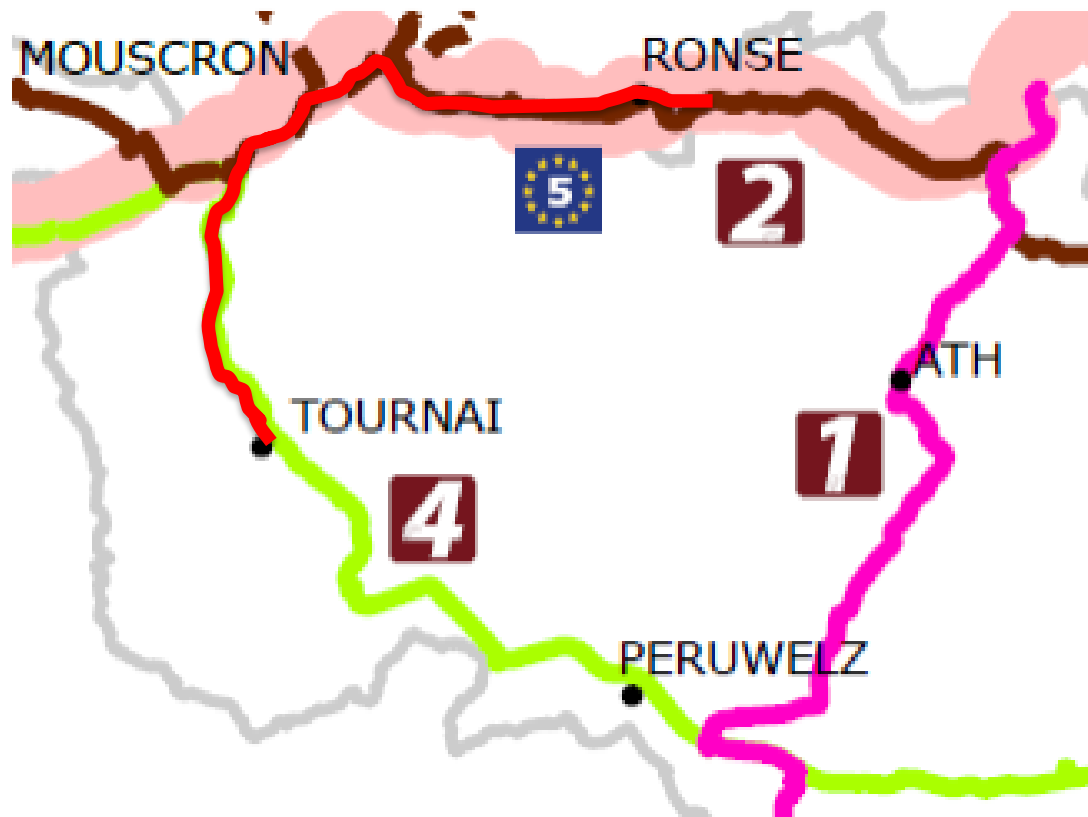
- Logement à l'Auberge de Jeunesse de Tournai :

www.lesaubergesdejeunesse.be/tournai



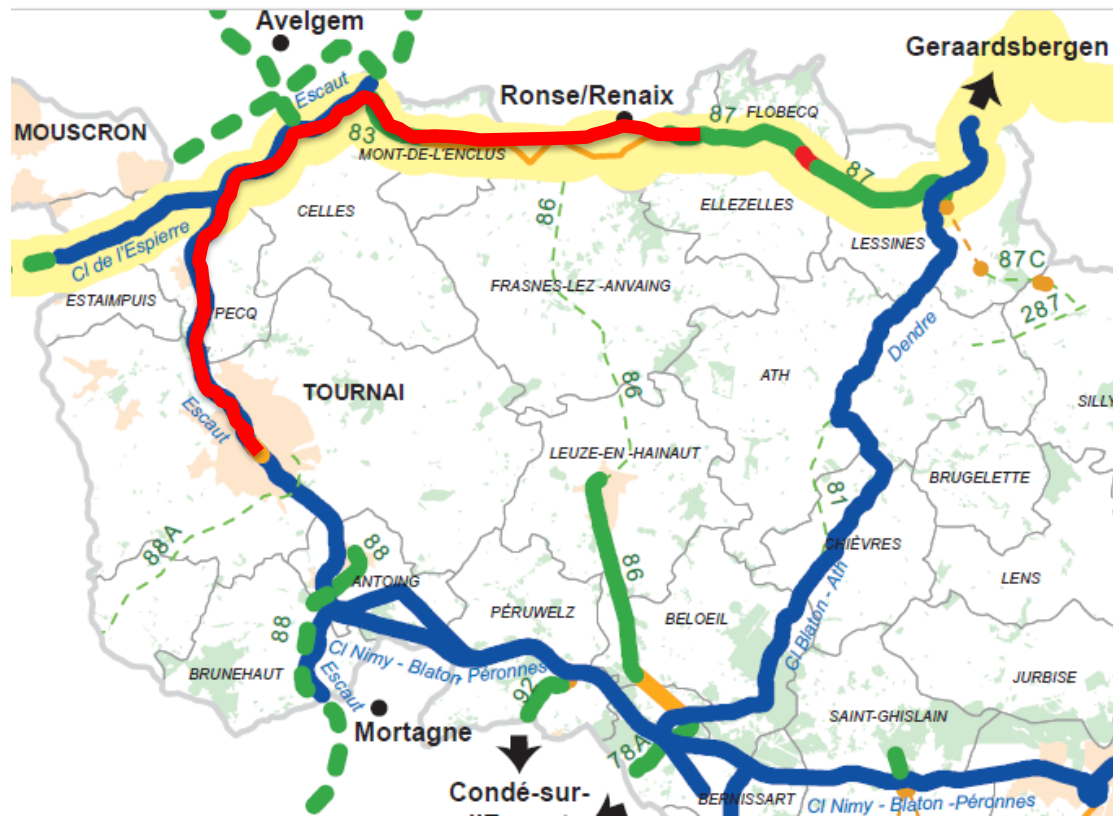
Etape 2 : Tournai – Pecq – Escanaffles – Amougies – Renaix – Ellezelles : 45 km

- Itinéraires régionaux W4, W2 et EuroVelo 5



Etape 2 : Tournai – Pecq – Escanaffles – Amougies – Renaix – Ellezelles : 45 km

- Itinéraires régionaux W4, W2 et EuroVelo 5
- RAVeL Escaut, Ligne 83, Liaison Mont-de-l'Enclus – Renaix, Ligne 87



Etape 2 : Tournai – Pecq – Escanaffles – Amougies – Renaix – Ellezelles : 45 km



Etape 2 : Tournai – Pecq – Escanaffles – Amougies – Renaix – Ellezelles : 45 km



Etape 2 : Tournai – Pecq – Escanaffles – Amougies – Renaix – Ellezelles : 45 km

18



Etape 2 : Tournai – Pecq – Escanaffles – Amougies – Renaix – Ellezelles : 45 km

19





Etape 2 : Tournai – Pecq – Escanaffles – Amougies – Renaix – Ellezelles : 45 km







Etape 2 : Tournai – Pecq – Escanaffles – Amougies – Renaix – Ellezelles : 45 km



Etape 2 : Tournai – Pecq – Escanaffles – Amougies – Renaix – Ellezelles : 45 km

- Logement à la chambre d'Hôtes au Mont des Collines
: www.aumontdescollines.be



Etape 2 : Tournai – Pecq – Escanaffles – Amougies – Renaix – Ellezelles : 45 km

- www.aumontdescollines.be



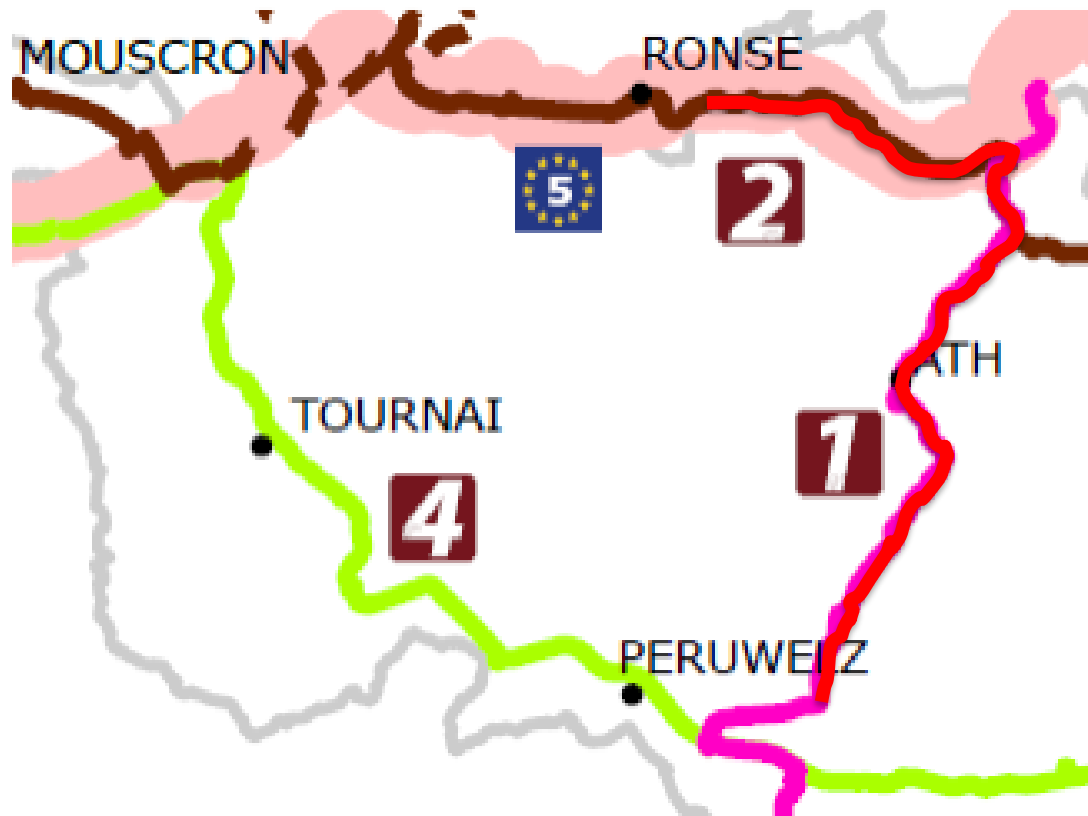
Etape 2 : Tournai – Pecq – Escanaffles – Amougies – Renaix – Ellezelles : 45 km

- www.aumontdescollines.be



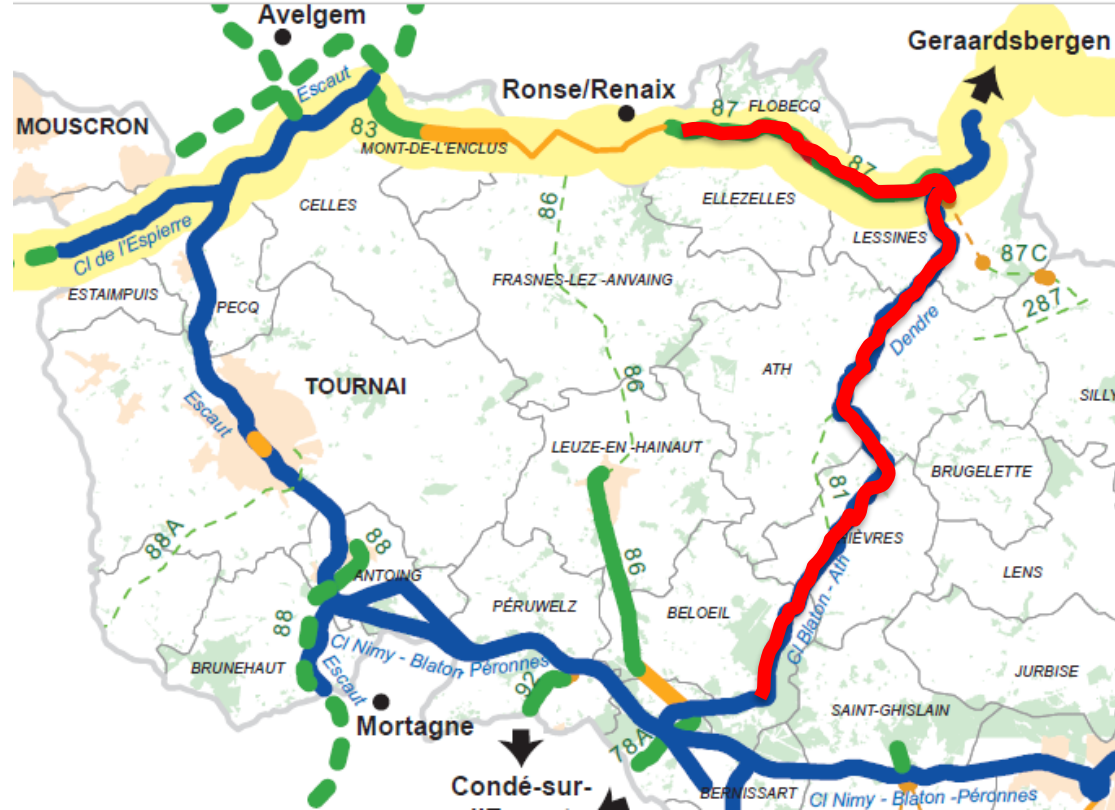
Etape 3 : Ellezelles – Flobecq – Lessines – Ath – Beloelil – Stambruges : 45 km

- Itinéraires régionaux
W2, EuroVelo 5 et
W1



Etape 3 : Ellezelles – Flobecq – Lessines – Ath – Beloeil – Stamburges : 45 km

- Itinéraires régionaux W2, EuroVelo 5 et W1
- RAVeL Ligne 87, Dendre, Canal Blaton-Ath



Etape 3 : Ellezelles – Flobecq – Lessines – Ath – Beloeil – Stambruges : 45 km

30







Etape 3 : Ellezelles – Flobecq – Lessines – Ath – Beloeil – Stambruges : 45 km



Etape 3 : Ellezelles – Flobecq – Lessines – Ath – Beloeil – Stambruges : 45 km















Émission « Les dérailleurs » sur notélé

<https://www.notele.be/it113-media65849-les-derailleurs-un-week-end-en-wallonie-picarde-au-fil-du-ravel.html>

Merci de votre attention

