












## Itinéraire international EV5

### Description détaillée de l'étape 8 entre La Roche-en-Ardenne et Bastogne

D = droite, G = gauche.

<u>Km</u>	<u>Lieu</u>	<u>Direction</u>	<u>Instructions</u>
0,00	La Roche-en-Ardenne, Place du Bronze	↑	Prendre le rond-point. N89 direction Saint-Hubert, Baussaint
0.15	La Roche (sortie)	←	Prendre à G direction Hives 4k m. Par la rue Val du Bronze. En une dizaine de km de pente modérée, une petite route empruntant les fonds de vallée vous conduira jusqu'à la crête ardennaise.
0.50	La Roche (sortie)	→	Y. Prendre à D vers camping « Le Vieux Moulin ».
0.70	Sortie La Roche	↑	À hauteur du « Moulin de Strûmont », traverser le ruisseau « le Bronze ».
3.0	Sortie La Roche	↑	Laisser sur la G la route qui enjambe le ruisseau et continuer tout droit.
3.6	Sortie La Roche	↑	Laisser sur la D le chemin qui monte dans le bois.
4.1	Sortie La Roche	↑	La route enjambe le ruisseau « le Bronze ».
4.7	Sortie La Roche	↑	Laisser sur la D le chemin en pierre qui monte dans le bois.

7.10	Mierchamps		Sous le village de Mierchamps, juste après avoir traversé le ruisseau « Le Gouverny », prendre à D direction Mierchamps puis immédiatement à G Repère dans cette direction : arrêt de bus « Route Grainchamps » zone 50 – ligne 59 Tenneville juste après le carrefour.
8.00	Grainchamps		Prendre à G au carrefour.
8.60	Grainchamps (Château)		Tout droit direction Erneville – Journal. Arrêt de bus « Rue Belle Vue ».
9.00	Grainchamps		Tout droit vers Erneville (laisser Journal sur la D). (Étangs en contrebas sur la gauche).
10.30	Belle-View		Panneau entrée du hameau.
10.50	Belle-View		Au carrefour, prendre à G direction Erneville, «Promenade de Trompe Souris ».
11,75	Erneville (chapelle)		Prendre à D, (en descente).
12.25	Erneville		Au carrefour, tout droit par la rue Grand Garde, direction Tenneville 5 km.
12.50	Erneville		À la fourche, prendre à G, directions Cens, Trèsfontaine, Berguême, Wyompont.
13.30	Grand Garde		Tout droit.
13,80	Cens		Double carrefour. D’abord tout droit direction Cens – Trèsfontaine.

13,90	Cens	→	Puis à D direction Trèsfontaine, Wyompont.
14.40	Trèsfontaine / Cens	→	Au carrefour, à D direction Trèsfontaine, Berguême, Wyompont (descente). Repères : Chapelle, double tilleul.
15.00	Trèsfontaine	←	Suivre la route principale sur la G. Sortie de Trèsfontaine (descente).
16.10	Wyompont (entrée)	↑	
16.30	Wyompont	↑	Carrefour (tout droit en descente). Repère : silos sur la droite, arrêt de bus « Maison Debarsy » - ligne 39 La Roche – zone 08.
16,60	Wyompont	→	Au pied de la descente, avant le pont sur l'Ourthe Occidentale, prendre à D (montée) direction Berguême, Tenneville, Bastogne en prenant le pont sur le « ruisseau de Wembay ».
16,90	Wyompont (sortie)	↑	À la fourche, tout droit (descente) (sortie Wyompont). Repère : fontaine à droite dans la descente (panneau didactique). Suivre la vallée de l'Ourthe Occidentale.
17,80	Berguême (entrée)	↑	Au carrefour, tout droit. Panneau « Chaussée Marie-Thérèse - alt. 340 m ».
18.20	Berguême	↑	
19.30	Ortheuille	→	À D direction Bastogne, Lavacherie, Ortheuille.
19,60	Ortheuille. Passage au-dessus de la N4.	↑	

20.20	Ortheuville	←	À G direction Lavacherie 5km, Basseille. Suivre N829 jusque Lavacherie (vallée de l'Ourthe Occidentale).
21.35	« La Ferme du Château »	↑	Poursuivre N829 direction Lavacherie 3 km.
23,60	Lavacherie	↑	Au carrefour, tout droit (N829 – rue de Sainte-Ode).
23,70	Lavacherie (entrée)	↑	
24.00	Lavacherie	↑	Tout doit, N829.
24,60	Lavacherie Centre (Eglise)	↑	Place de l'église. Suivre la N829.
24,70	Lavacherie (Eglise)	↑	Après l'église, suivre la N829 direction Amberloup 3km (virage à droite).
25.00	Lavacherie	↑	2 carrefours. Tout droit N829.
26,90	Amberloup (rond-point)		Suivre Amberloup.
27.10	Amberloup	↑	Passer sur le pont qui enjambe l'Ourthe.
27.40	Amberloup	↑	Au carrefour, direction Bastogne.

27,75	Amberloup (Fontenal)	←	Au carrefour, prendre la N826 à G direction Houffalize. ATTENTION, partie de route dangereuse à suivre sur 1 km!
27,85	Orreux	↑	Grand route N826 dangereuse.
28,85	Sprimont	→	Quitter la N826 À D direction Houmont 6 km par la rue Devant le Roc. De Sprimont, une petite route très agréable de +/- 10 km vous conduira en pente douce jusqu'au plateau de Bastogne à Sibret en suivant la vallée du Laval et ses affluents.
29.10	Sprimont	↑	Traverser le ruisseau « Laval » sur le pont (pêcherie Wachirock).
30,40	Fosset	↑	Tout-droit au lieu-dit Fontenal.
30.55	Fosset	↑	La route repasse au-dessus du ruisseau « Laval » (chapelle, très vieux pont et table de pique-nique).
31,55	Héropont	↑	Tout droit.
32,90	Laval	↑	Carrefour au château de Laval . Tout droit directions Houmont, Sibret, Rechrival. Chapelle, table de pique-nique.
33,40	Rechrival	↑	Carrefour. Tout droit direction Houmont. Laisser sur la D le pont sur le Laval.
34.20	Houmont (entrée)	↑	Tout droit.
34,70	Carrefour « Pinsamont »	↑	Tout droit.

35.05	Carrefour Magery-Houmont	↑	Continuer tout droit en laissant les 2 directions de côté.
36.05	Houmont (sortie)	↑	Au carrefour, toujours tout droit. Repère : grotte N.D. Lourdes.
36,45	Lavaselle	→	Au carrefour, à D (traverser le village de Lavaselle en prenant le pont sur le ruisseau « Le Brul »).
36,65	Lavaselle	↑	Au carrefour, tout droit direction Sibret.
38,25	Poisson-Moulin	↑	Au carrefour, tout droit direction Sibret.
39,40	Sibret (Cimetière)	←	Au carrefour (cimetière), prendre à G.
40,35	Sibret Centre	→	Au carrefour, 100 m avant l'église, prendre à D direction Bastogne-Neufchâteau.
40,55	Sibret (monument aux morts)	↑	Tout droit.
40,75	Sibret (rond-point)	↑	Tout droit.
41.15	Sibret (gare)		Au passage à niveau, prendre le pré-RAVeL à G sur 3,6 km.
43,70	Passage sous l'autoroute E25		

44.75	Dans le hameau d'Isle-le-Pré, carrefour à l'angle d'un bois. Ancien passage à niveau : un coupon de rail subsiste dans la chaussée.	↑	Point officiel d'arrivée de l'étape 8 et point officiel de départ de l'étape 9. Continuer sur le pré-RAVeL pour rejoindre le centre de Bastogne.
46.55	Ancienne gare de Bastogne : fin de l'étape		