








## Itinéraire international EV5

### Description détaillée de l'étape 6 entre Dinant et Marche-en-Famenne

D = droite, G = gauche.

<u>Km</u>	<u>Lieu</u>	<u>Direction</u>	<u>Instructions</u>
0,00	Leffe (Barrage) – Place Cardinal Mercier. Vaste parking.		À la sortie du barrage, prendre à G. Après 100 m, prendre à D. la N948. Dir. Thynes-Lisogne et le panneau de signalisation directionnelle (fond vert) direction Ciney 17, Thynes 8. Ces panneaux suivent cet itinéraire et vous conduisent jusque Ciney.
17,30	Arrivée à Ciney Centre (Place Monseu) - Vaste parking.		Quitter la place par la Cour Monseu. Sens unique sauf vélos.
17,40	Ciney. Rue Courtevoie.		Traverser la rue commerçante et poursuivre par la rue Courtevoie.
17,60	Ciney		À G. Rue Rempart des Béguines.
17,80	Ciney. Rue Rempart des Béguines.		À D puis de nouveau de suite à D dans le virage par la rue Saint-Hubert.
18,10	Ciney		Au rond-point, prendre à D rue Verte Voie.
18,15	Chapelle		À G. rue du Tienne de la Justice (en descente).

18,55	Passage tunnel sous la N97	↑	Tout droit. Laisser l'Institut Médico Pédagogique Enfant Jésus sur la droite.
20,45	Leignon	→	Carrefour. Suivre la route vers la droite (face à la propriété privée « Vilendri »).
20,85	Leignon Centre (église)	↑	
21,00	Leignon Centre - Place communale	↑	Prendre la petite rue en face (Rue du Sacré Cœur), alors que la rue principale file à D.
21,15	Leignon (Sortie)	←	Arrivée sur la Grand Route (N938). Prendre à G et suivre sur 300 m.
21,55	Leignon (Sortie)	→	A la fourche sur N938, prendre à D, rue des Campagnes.
22,50	Chapois	↑	Carrefour. Prendre en face (légère côte).
22,85	Chapois Centre - Eglise de Chapois.	→	Au sommet de la côte, face à l'église, prendre à D.
23,25	Chapois - Passage sous le chemin de fer.		
23,55	Chapois. Arrivée sur la N949.	←	Prendre à G sur N949. Piste cyclable marquée sur la chaussée mais route rapide, donc dangereuse, à suivre sur 3 km.
26,45	Haversin – Au sommet d'une côte, virage à D de la N949	←	Prendre à G direction Fontaine Libion !! <b>carrefour dangereux – Mauvaise visibilité!!</b>

26,75	Haversin	↑	Carrefour en Y. Continuer tout droit.
27,40	Haversin		Longer le chemin de fer sur 700 m jusqu'au rond-point (gare de Haversin en vue).
28,05	Haversin - Rond-point.	←	Prendre à G sous le chemin de fer (N929).
28,30	Haversin - Gare	↑	Sympathique petite friterie dans la gare (18 places). Accueillante pour les cyclistes. poursuivre N929.
28,65	Haversin - Eglise	↑	Suivre N929.
28,75	Haversin - Château	→	Au château, tourner à D direction Serinchamps 4 km.
29,25	Haversin	→	Carrefour. Suivre la route vers la D.
29,75	Passage au-dessus du chemin de fer	←	Après le pont, superbe paysage sur la dépression de la Famenne. Prendre à G.
30,75	Carrefour	↑	Au carrefour, aller tout droit (quitter la direction Serinchamps). Longue descente vers Buissonville.
32,60	Carrefour	→	Prendre à D.
32,75	Cimetière	←	Prendre à G direction Havrenne.

33,05	Ruisseau	↑	Après avoir franchi le ruisseau, tout droit.
34,45	Calvaire	↑	Tout droit direction Havrenne.
35,00	Havrenne – Place Centrale	↑	Tout droit.
35,50	Havrenne (église)	→	Juste avant l'église, prendre à D direction « Observatoire Royal de Belgique ». Panneau peu visible sur la maison.
36,40	Point nœud « Pays de Famenne à vélo » N° 34	←	Au pied d'une côte, prendre à G Chemin Saint Rémy. Panneau Marche 11, Humain 1,9 Direction point-nœud 33.
37,60	Humain	←	À G, directions Marche – Marloie, point-nœud 33.
37,70	Humain	→	À droite. Direction point-nœud 33.
37,90	Humain	↑	Tout droit. Direction point-nœud 33.
38,25	Humain – Château	→	À droite. Directions Marche 9, Marloie 6,5, point-nœud 33.
38,35	Humain (sortie)	↑	Tout droit. Direction point-nœud 33.
38,55	Humain (sortie)	↑	Tout droit. Direction point-nœud 33. Passer « Ri Entre Deux Falleux ».

39,35	Humain (sortie)	↑	Dans un virage, tout droit, direction point-nœud 33.
39,65	Humain (sortie)	←	À G. Direction point-nœud 33. Montée vers le plateau du Gerny.
40,15	Plateau de Gerny - Point-nœud 33 – Station de radioastronomie.	←	À G. Directions Marche 7, Marloie 4,7, point-nœud 32.
40,80	Plateau du Gerny - Abri – Point de vue	↑	Tout droit.
41,00	Plateau du Gerny	↑	Carrefour. Tout droit direction point-nœud 32.
42,40	Point-nœud 32 – Pylône radio	↑	Tout droit. Directions Marche 5, Marloie 2,4, point-nœud 31.
43,50	Hassonville - Parc du château	→	Direction point-nœud 31.
43,70	Entrée du château d'Hassonville	↑	Tout droit. Direction point-nœud 31 en longeant le parc.
44,30	Marloie - Croisement N836	↑	Tout droit. Direction Marloie (scierie à droite). Direction point-nœud 31. <b>Carrefour dangereux !!</b> Passage pour piétons à utiliser.
44,60	Marloie - Passage au-dessus du chemin de fer	↑	
44,70	Marloie	↑	Carrefour. Tout droit.

44,80	Marloie – Point-nœud 31	←	À G vers une impasse accessible piétons/vélos. Direction Marche 2 / RAVeL. Puis tout droit par la vieille route de Marloie aménagée en voie verte en direction du point-noeud 29.
46,50	Marche-en-Famenne (périphérie – débouché sur la N86).		Prendre le RAVeL qui longe la N86 sur 600 m jusqu'au point-nœud 28.
47,10	Marche-en-Famenne – Rond-point de la Pirire – Point-nœud 28	↑	Suivre la direction du point-nœud 27. Contourner le rond-point par la droite et prendre la 2 <sup>ème</sup> sortie en Direction de Marche-Centre, par l'Avenue de France (N63). Emprunter le RAVeL situé au centre du Boulevard urbain.
47,60	Marche-en-Famenne – Boulevard urbain/N63 – Rond-point entre l'Avenue du France et le Boulevard du Midi	↑	Tout droit. Direction point-nœud 27.
48	Marche-en-Famenne – Point-nœud 27 – Au rond-point situé à la fin du boulevard du Nord. Face à la Maison du Tourisme située Place de l'Étang.		Fin de l'étape.  Rejoindre le centre de la vieille ville de Marche-en-Famenne : lorsque vous arrivez dans le rond-point, suivre la direction du PN 24 en empruntant la 1 <sup>ère</sup> rue à droite, rue Porte Basse.